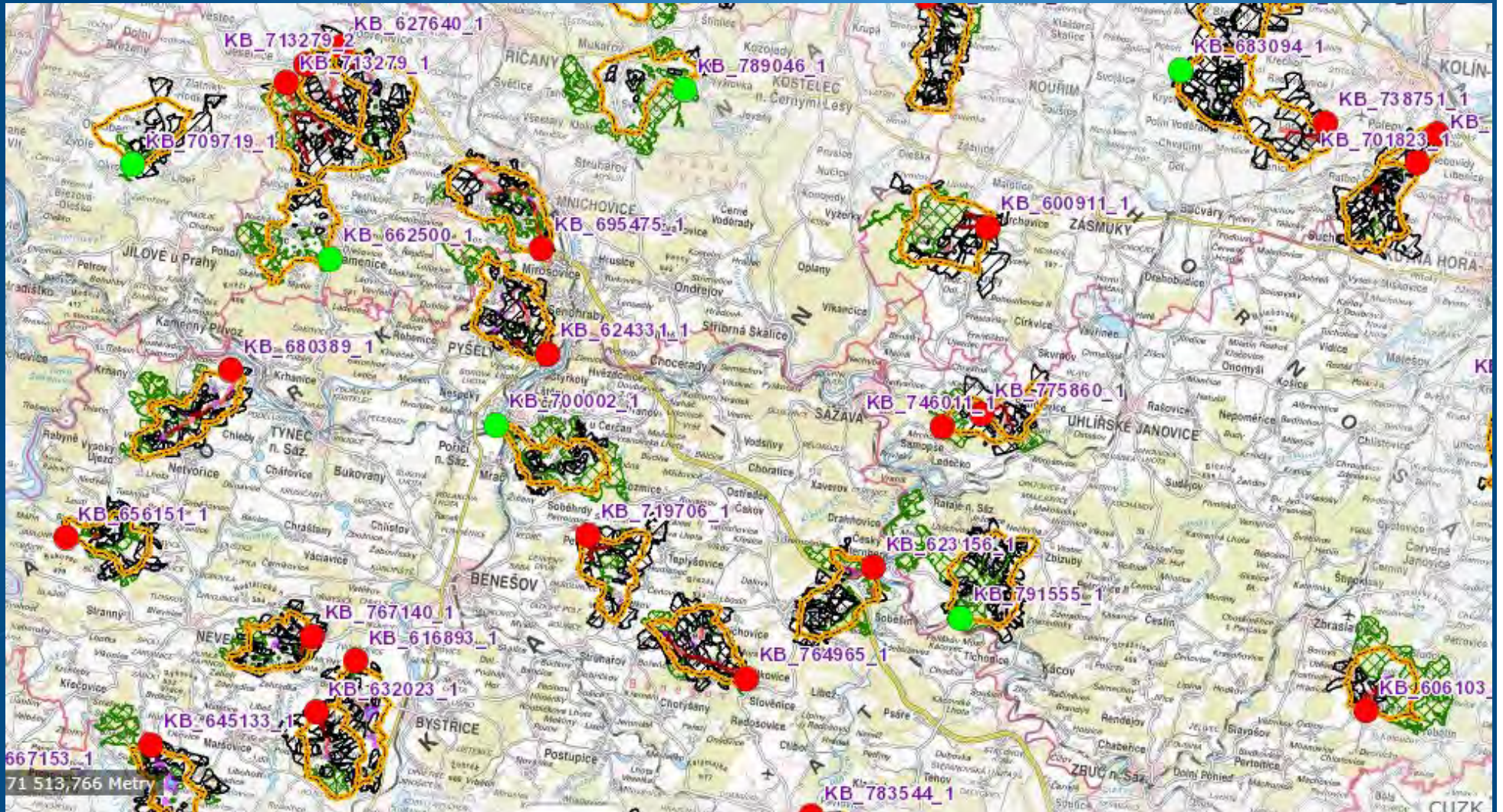


Protipovodňová opatření na vybraných přítocích Sázavy z fondů OPŽP – výstupy projektu

Přírodě blízká opatření PPO včetně oprav a úprav historických vodních staveb a objektů

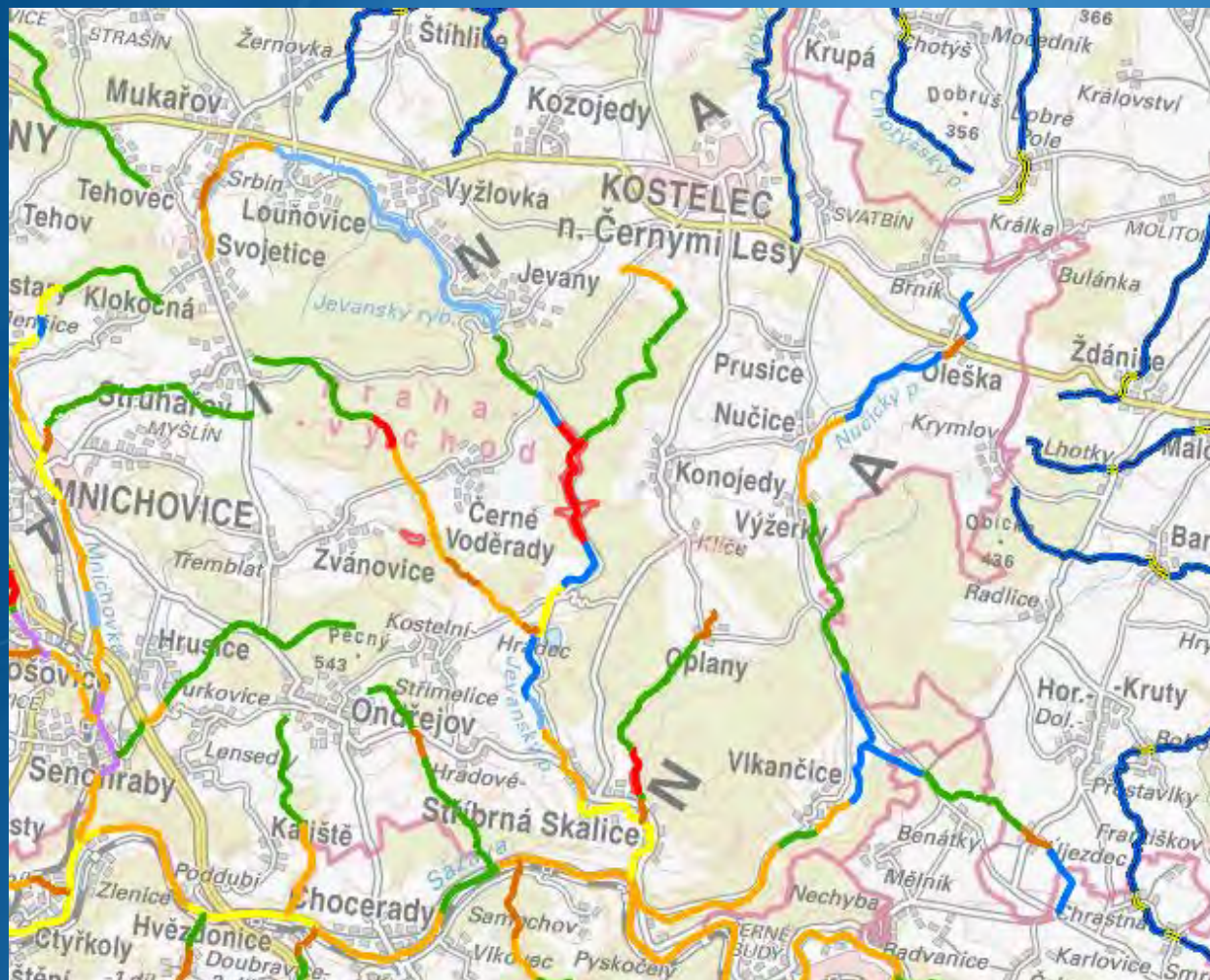
Setkání Posázaví o.p.s. se zástupci obcí a
měst hydrologického povodí Sázavy v
Jílovém,
Dne 26/3/2019

Rozsah oblasti Posázaví – Voda v krajině



Rozsah oblasti – typy opatření

- Jevanský potok

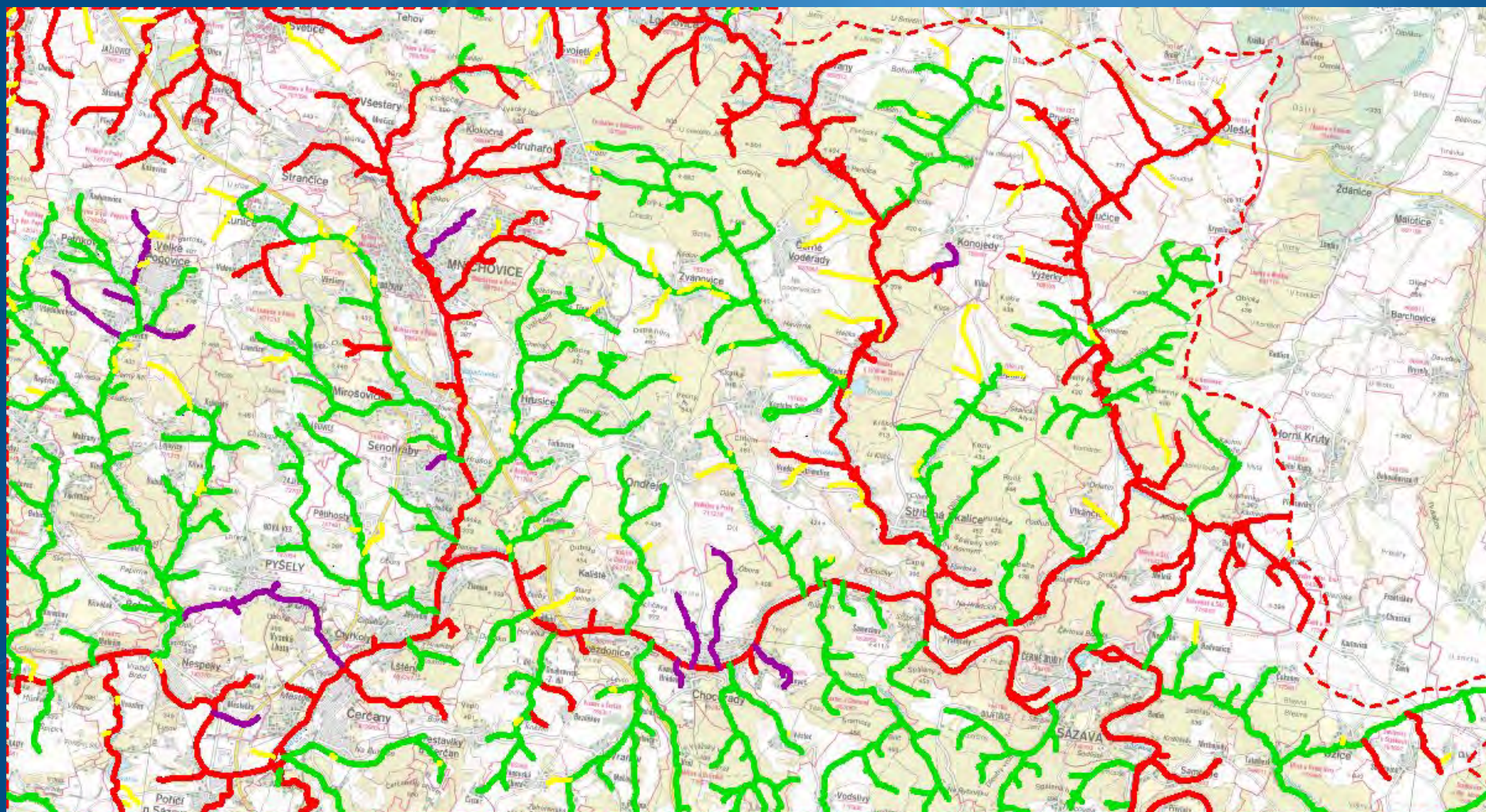


Rozsah oblasti – typy opatření

- Benešov – Bystřice – Vrchotovy Janovice



Správcovství toků od roku 2011



Povodně na malých vodních tocích v povodí Sázavy

- Jevanský potok,
- Janovický potok, Konopištský potok
- Tloskovický potok
- Mnichovka
- Křešický potok, Dojetřický potok
- Benešovský potok

Jevanský potok

- jedna z historických rybničních soustav s povodním počtem rybníků přes 25-30 (?).
- V současnosti se nachází v povodí Jevanského potoka 19 funkčních rybníků
- Jevanský potok - historické vodohospodářské objekty, ale povědomí o těchto objektech a jejich **původní existenci je dnes již nepatrné**
- ŠLP ČZU plánuje výstavbu dalších dvou rybníků

Hradecké rybníky III. Hráz - Jevanský potok




III. Hradecká hráz porušená roku 1810

Hradecké rybníky II. a III. Hráz - Jevanský potok

Torzo hráze II.



Erozní jevy –zahlubování potoka



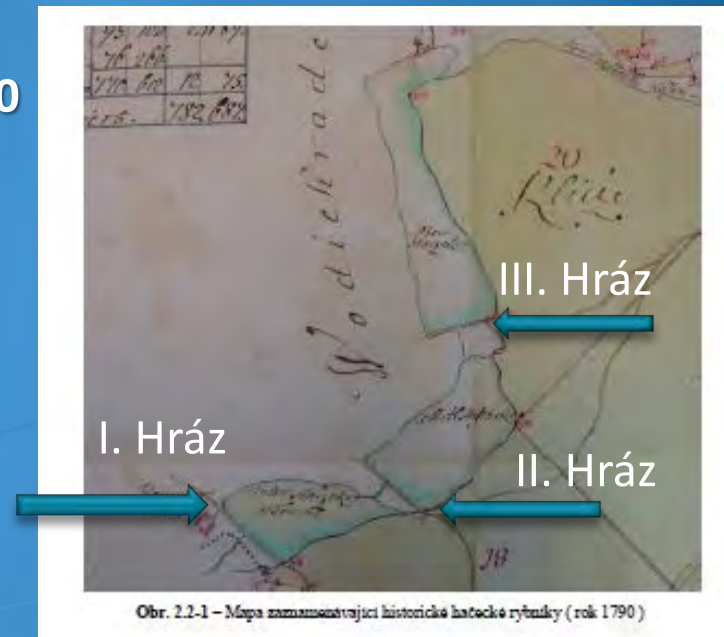
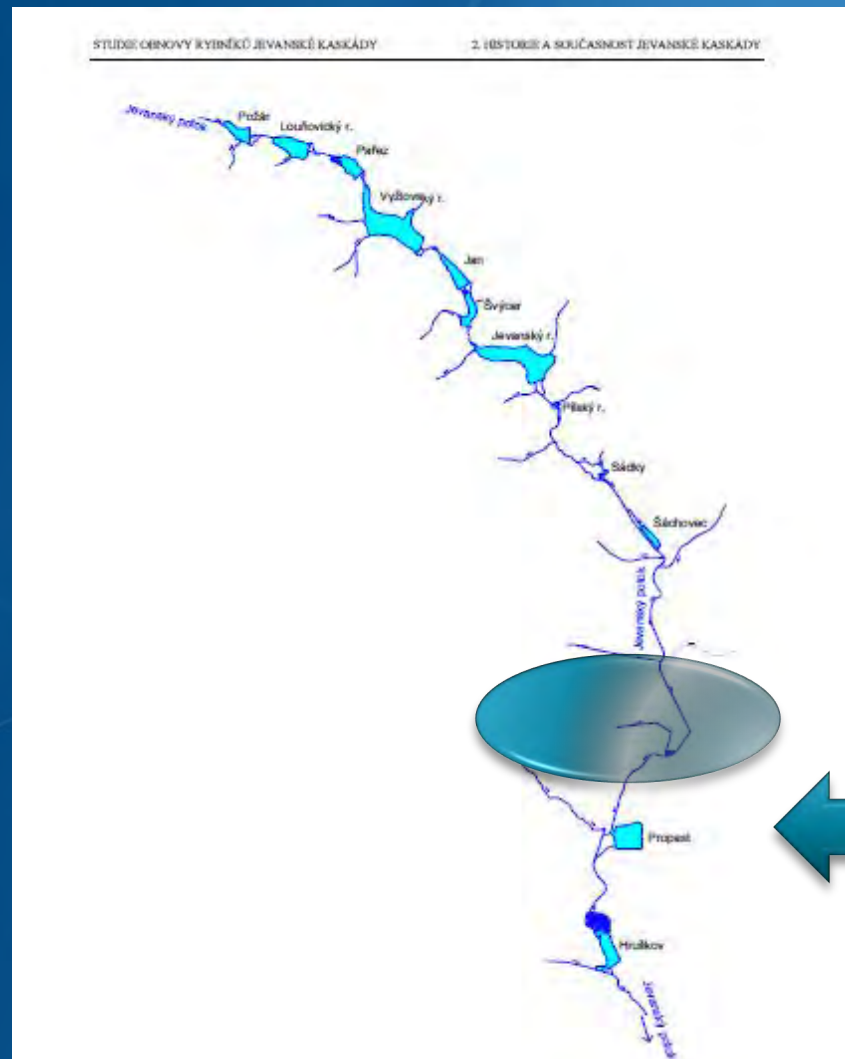
Erozní brázda z roku 1810 na III. hrázi



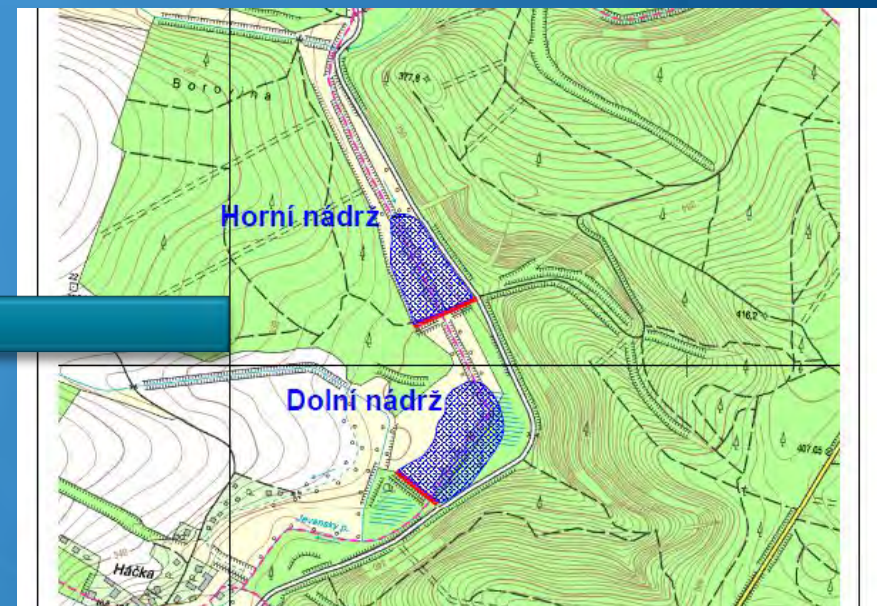
Projekt - Ing. Holinka ČVUT 2009

diplomová práce

Rok 1790




návrh



Povodně 2010 Hruškov



Povodně Jevanský potok Hradec 2010



Zimní povodeň – Sázava Kloučky



Děkujeme za pozornost,

- Posázaví
- Ing. Evžen Zeman, CSc.