

ID kritického bodu:

**10901738**

Obec:

**Petroupim**

## Popis kritického bodu

**Forma:** místní šetření

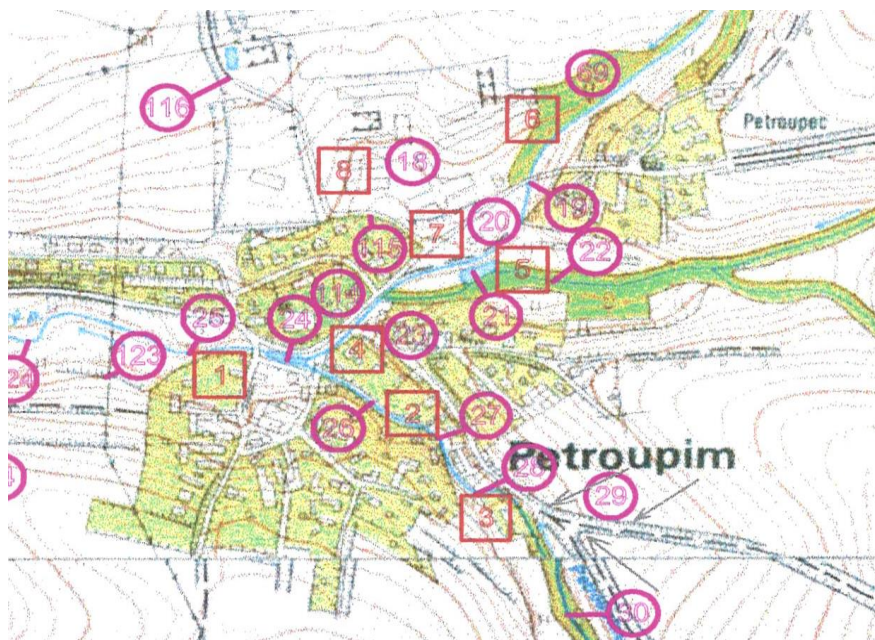
**Ohroženost KB:** ohrožený

**Datum šetření:** 10.05.2017

**Účastník šetření -  
zástupce obce:** Petr Jiřinec, Vanda  
Tomšovičová

### Popis stávajícího stavu a výstupy z projednání/místního šetření:

Přívalové deště a splachy z polí. Ohrožena 10 až 12 objektů – především nedostatečně funkční nádrží na návsí během povodní a málo kapacitními mostky a propustky (ucpávání).



*Situace problematických míst v Petroupimi –  
vyznačena čtverci*

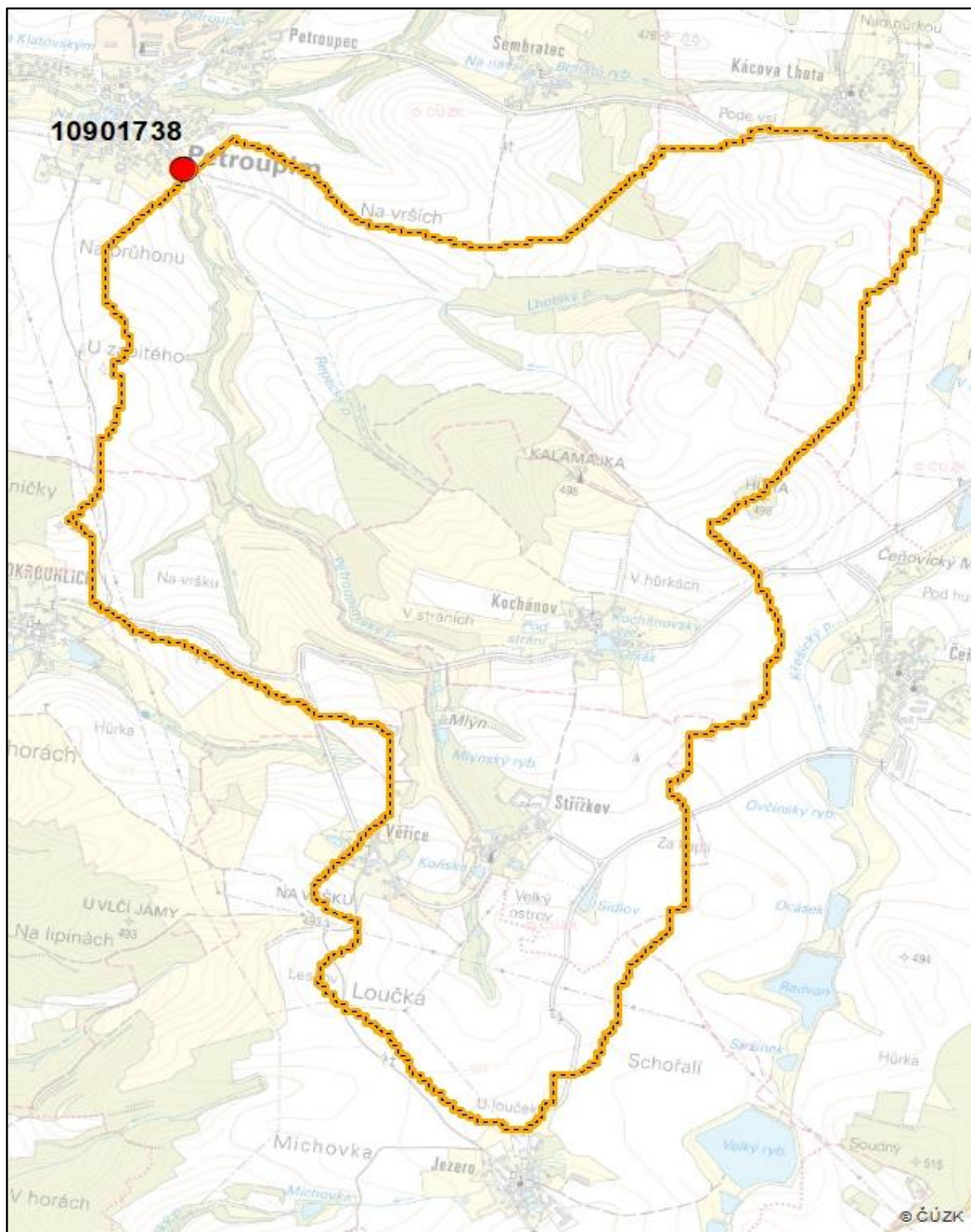
ID kritického bodu:

**10901738**

Obec:

**Petroupim**

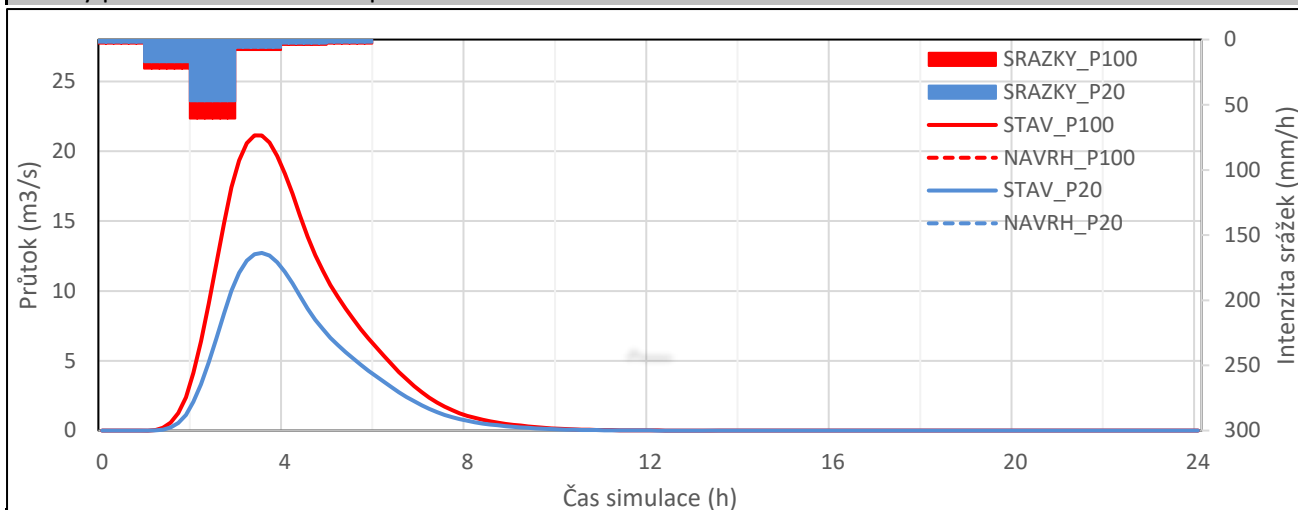
## Lokalizace kritického bodu



ID kritického bodu:

**10901738**

Obec:

**Petroupim****Vyhodnocení efektů matematickým modelem - současný stav****Časový průběh v uzávěrovém profilu****Významné uzly v povodí**

		Objem PV (tis. m <sup>3</sup> )	Kulminační průtok (m <sup>3</sup> /s)	Zadržený objem (tis. m <sup>3</sup> )	Max. objem (tis. m <sup>3</sup> )	Změna kulminace	
						(m <sup>3</sup> /s)	(%)
KB / obce							
Chocerady	P20 stav	137,08	12,7			-	-
	P20 návrh	-	-			-	-
	P100 stav	225,22	21,1			-	-
	P100 návrh	-	-			-	-