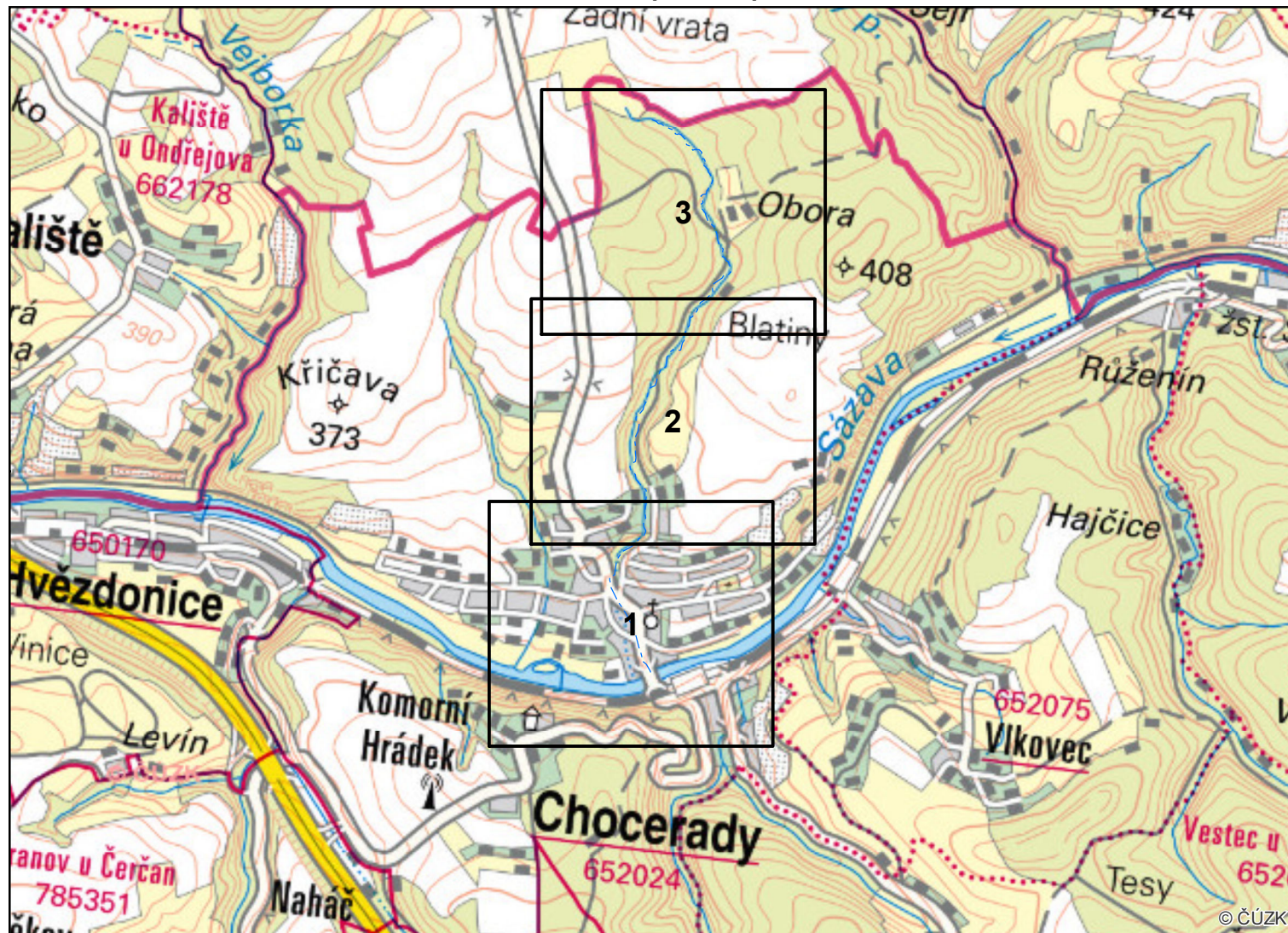


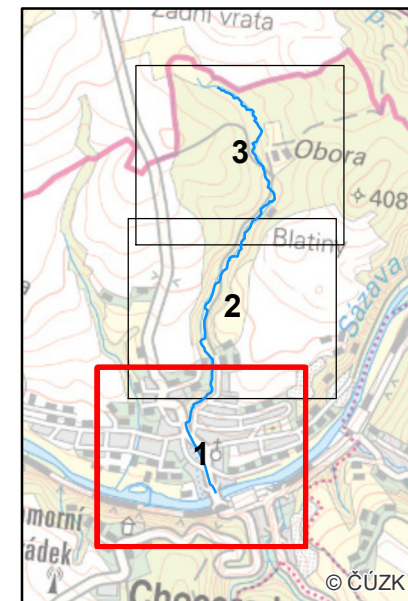
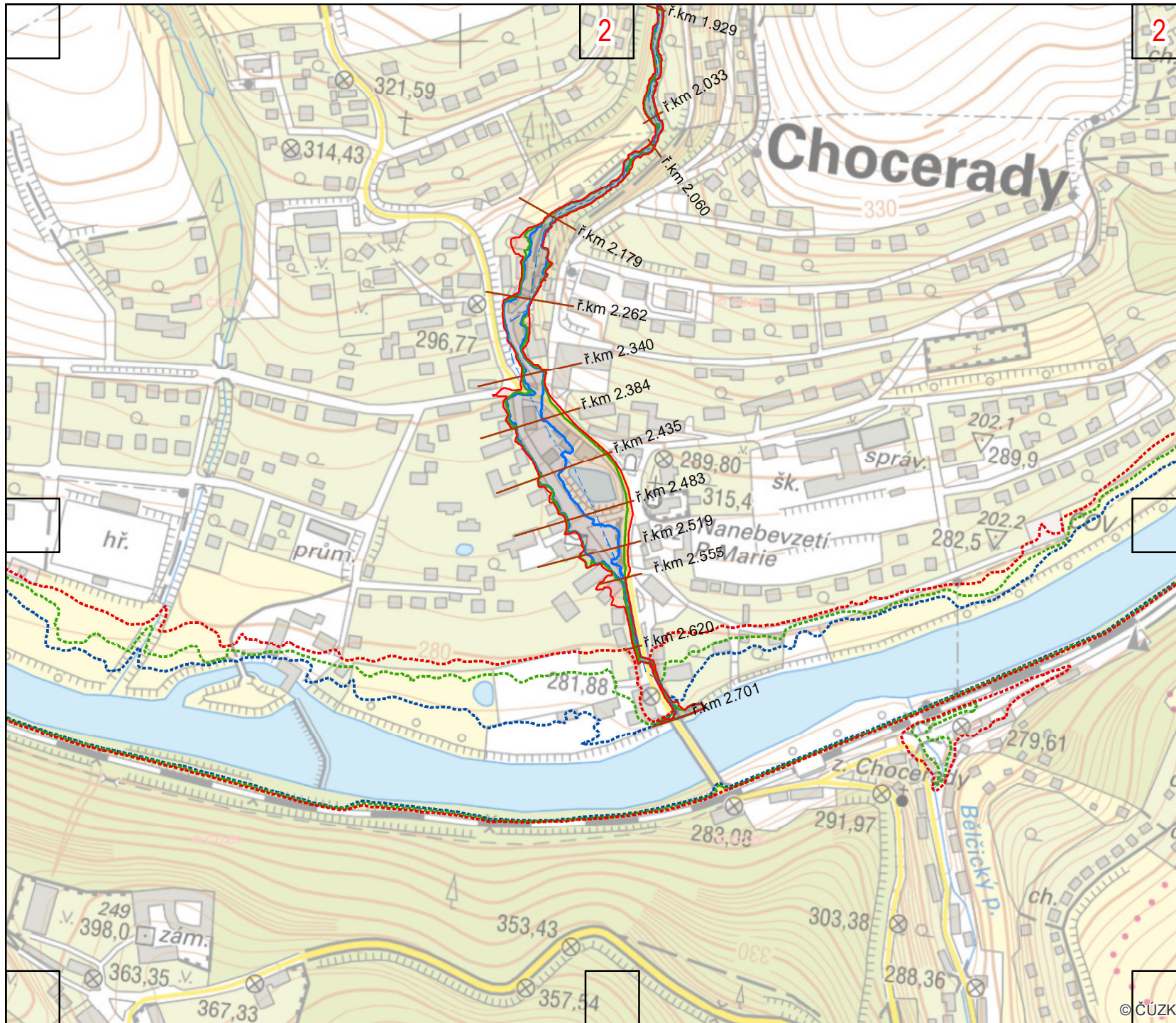
A.3.2. – HYDROTECHNICKÉ POSOUZENÍ STÁVAJÍCÍHO STAVU

Záplavové území - Oborský potok

Situace (ZM10)



Záplavové území Oborského potoka



Legenda

— Příkladné profily

--- Osa toku

Záplavové území

Q_{100}

Q_{20}

Q_5

Sázava Q_{100}

Sázava Q_{20}

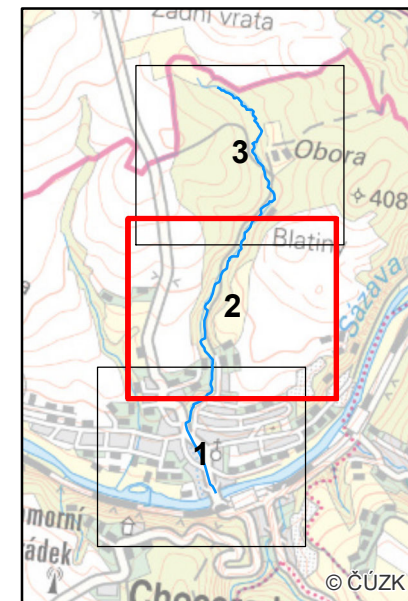
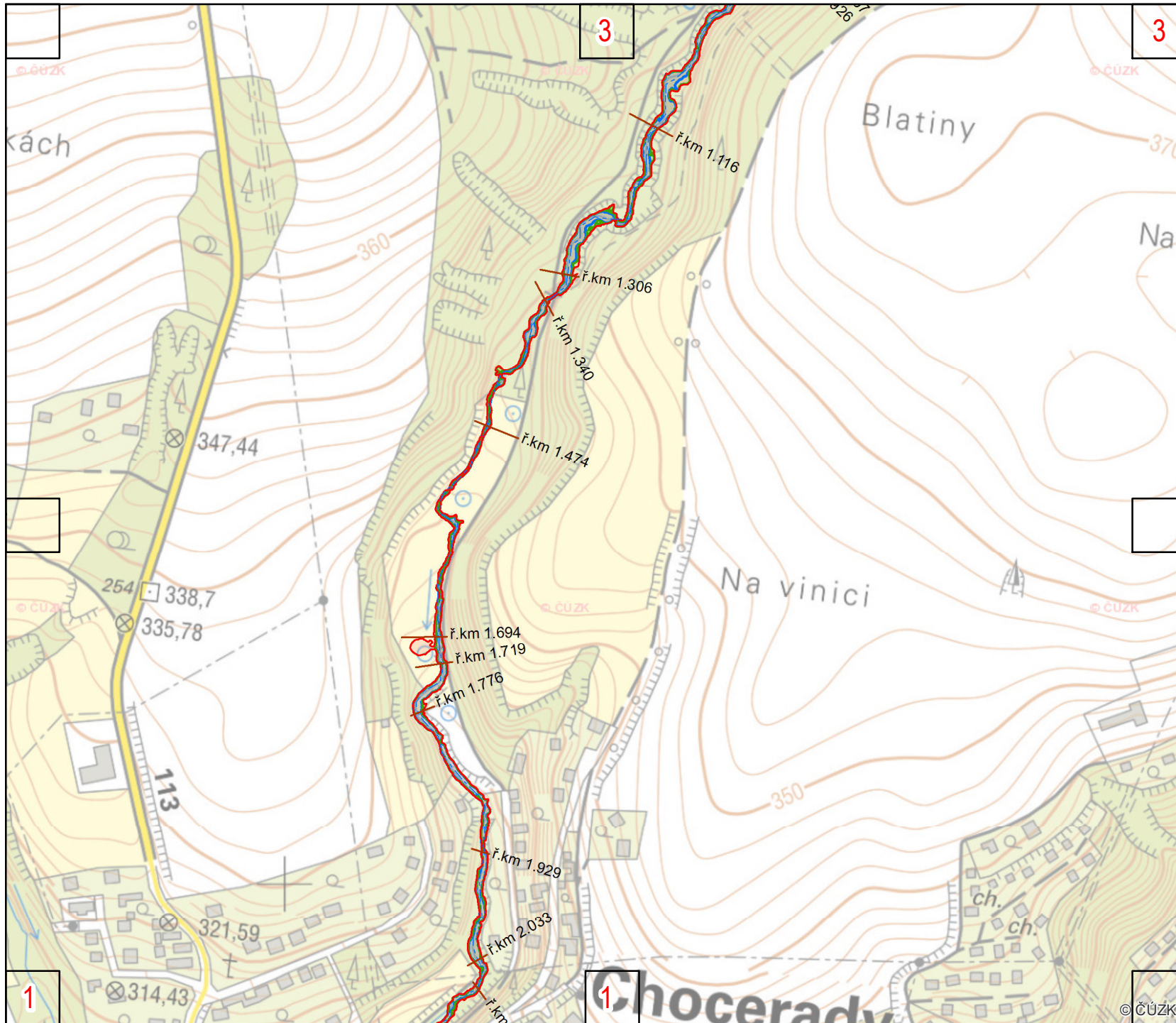
Sázava Q_5

1:5 000

0 50 100 200 m



Záplavové území Oborského potoka



Legenda

— Příčné profily

--- Osa toku

Záplavové území

Q₁₀₀

Q₂₀

Q₅

Sázava Q₁₀₀

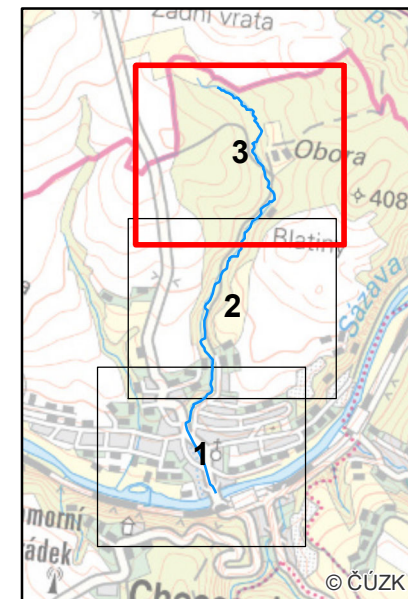
Sázava Q₂₀

Sázava Q₅

1:5 000

0 50 100 200 m

Záplavové území Oborského potoka



Legenda

— Přičné profily

--- Osa toku

Záplavové území

Q₁₀₀

Q₂₀

Q₅

Sázava Q₁₀₀

Sázava Q₂₀

Sázava Q₅

1:5 000

0 50 100 200 m